





序号	报告名称	报告编号	检测检验时间	报告结论	现场勘验影像资料	备注
1	山西柳林鑫飞毛家庄煤业有限公司（煤矿用井下钢丝绳牵引卡轨车（无损检测）鲁能源 [2024] 2001-WS-J)	鲁能源 [2024] 2001-WS-J0015	2024/7/31	符合要求	 经纬：网络获取失败 海拔：网络获取失败 地址：请打开手机GPS 时间：网络获取失败 海压：网络获取失败 天气：网络获取失败 备注：智昆煤矿 2024.07.31 13:23	
2	山西柳林鑫飞毛家庄煤业有限公司（煤矿用井下钢丝绳牵引卡轨车（无损检测）鲁能源 [2024] 2001-WS-J)	鲁能源 [2024] 2001-WS-J0016	2024/7/31	符合要求	 经纬：网络获取失败 海拔：网络获取失败 地址：请打开手机GPS 时间：网络获取失败 海压：网络获取失败 天气：网络获取失败 备注：毛家庄煤矿 2024.07.31 15:59	
3	山西柳林鑫飞毛家庄煤业有限公司（煤矿用井下钢丝绳牵引卡轨车（无损检测）鲁能源 [2024] 2001-WS-J)	鲁能源 [2024] 2001-WS-J0017	2024/7/31	符合要求	 经纬：网络获取失败 海拔：网络获取失败 地址：请打开手机GPS 时间：网络获取失败 海压：网络获取失败 天气：网络获取失败 备注：毛家庄煤矿 2024.07.31 16:00	
4	山西平舒煤业有限公司（煤矿用电力电缆（无损检测）鲁能源 [2024] 2001-DDL-K)	鲁能源 [2024] 2001-WS-K0001~K0012	2024/7/28	合格	 经纬：113°22'06.20" 海拔：37.957866 地址：WGS84 坐标系 设备：经纬仪/水准仪/测角仪/测距仪 时间：2024-07-28 11:34:08 海压：1168.6米 备注：平舒煤矿	

5						
6						
7						
8						

9						
10						
11						
12						

13						
----	--	--	--	--	--	--